


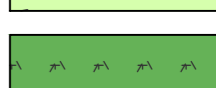











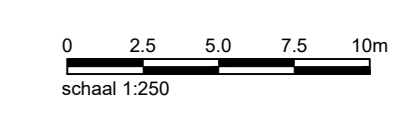


Legenda

-  Aanbrengen wandelpad - halfverharding
Achtervoetspasmaat 1,50m breed
- 
-  Nieuw in te zaaien gazon
-  Nieuw in te planten bosplantsoen
-  Aanbrengen raster d.m.v. gekloofde eiken palen en gladraad
- 
-  Aanbrengen voetgangerssluis 1000mm x 1400mm
-  Aanbrengen betondruiker uitgangspunt: Ø900mm
-  Bestaande halfverharding
-  Bestaand grasland en berm
-  Bestaand bos/ struweel
-  Bestaande haag
-  Bestaande watergang
-  Bestaande asfaltrijbaan Sallandsweg
-  Bestaande boom



Opdrachtgever:
ProRail

Project:
Sallandsweg

Docuument:
Schetsontwerp - Wandelpad

Gedient:	P. Beekhuis	Datum:	25-07-2022
Goedgekeurd:	J. Steenbeeke	Datum:	25-07-2022
Schaal:	1:250	Status:	Definitief
Formaat:	A0	Versie:	01
Projectcode:	PO3910	Soort document:	TEKENDIAG